

NAMUR (2023)



2303 Betriebe davon
1957 Haupterwerbsbetriebe



158 457 ha
LNF für die
Betriebe

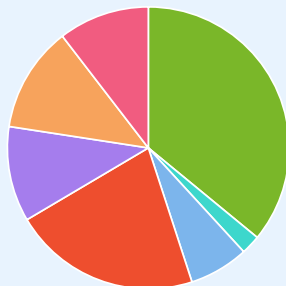


4050 Arbeitskräfte
(2020)



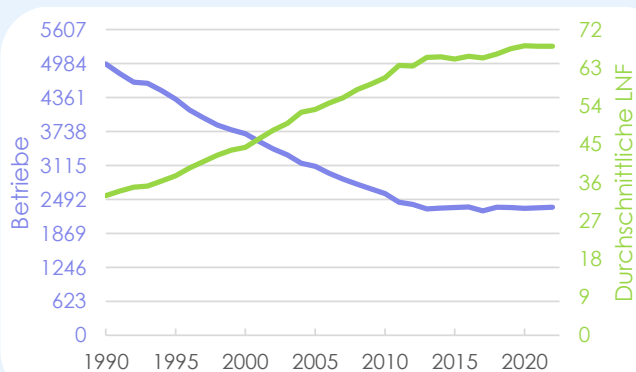
205 730 Rinder
1 193 Halter

Haupterwerbsbetriebe nach der technisch- wirtschaftlichen Ausrichtung



- Ackerbau — Weideviehverbundbetriebe 36 %
- Gartenbaubetriebe 2 %
- Milchviehbetriebe 7 %
- Rinderaufzucht- und -Mastbetriebe 22 %
- Milcherzeugung, Aufzucht und Mast kombiniert 11 %
- Ackerbaubetriebe 12 %

Entwicklung der Anzahl der Betriebe und der durchschnittlichen Fläche



Mittl. Betrieb
68,8 ha
89 Rinder
1,8 Arbeitskraft (2020)
Betriebsleiter : 54 Jahre alt
(2020)

Viehbestand



22 050 Milchkühe
432 Halter



77 150 Mutterkühe
952 Halter

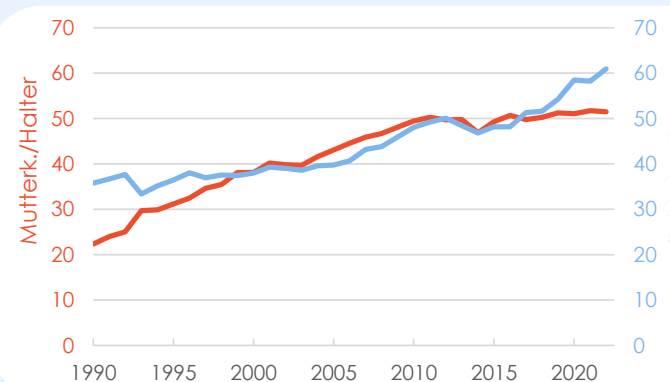


65 860 Schweine

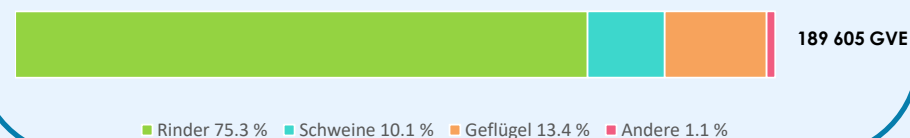


3 041 060 Geflügelplätze

Entwicklung der Anzahl Kühe pro Halter



Verteilung der Großvieheinheiten (GVE)



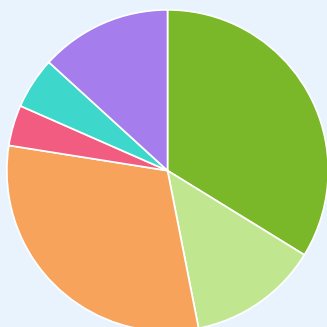
NAMUR (2023)

Kulturen, die sich in der Provinz befinden

Pflanzenproduktion in der Gemeinde

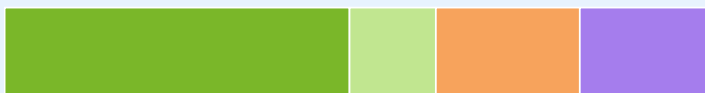


182 213 ha
LNF



- Dauergrünland 34 %
- Futterbaukulturen 13 %
- Getreide 31 %
- Kartoffeln 4 %
- Handelsgewächse 5 %
- Andere 13 %

Biofläche



- Dauergrünland 48 %
- Futterbaukulturen 12 %
- Getreide 20 %
- Andere 18 %

18 651 ha



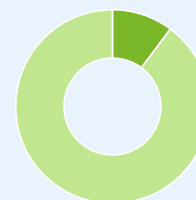
41 % der Gemeindefläche
liegt in dem



Die LNF macht 50 % der
Provinz aus

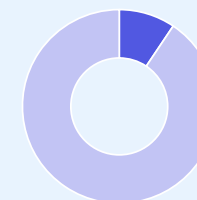
Umweltkriterien

Biofläche



10.2 % des provinziellen LNF

Natura 2000



9.4 % der provinziellen LNF

Wirtschaftlicher Beitrag der Provinz zur wallonischen Produktion

